

1/3.02.2023.

- Formular pentru persoane fizice -

OFERTĂ DE VÂNZARE TEREN

Subsemnatul/Subsemnata¹⁾ TUDOSE MARIA, CNP 2500228151489, având adresa de comunicare în: localitatea T.G.V., str. TRANSAFIRIAR nr. 16, bl. 10, sc. B, et. 3, ap. 34, județul/sectorul DĂMBŌVITA, codul poștal, e-mail, tel. 0724319265

Subsemnatul/Subsemnata¹⁾ IORDĂNESCU ELENA, CNP 2540104151476, având adresa de comunicare în: localitatea TARGOVISTE, str. MOLDOVEI nr. 18, bl. 54, sc. B, et. 2, ap. 32, județul/sectorul DĂMBŌVITA, codul poștal, e-mail, tel. 0728279481

Subsemnatul/Subsemnata¹⁾ ROTARIU VARVARA, CNP 2561006151471, având adresa de comunicare în: localitatea TARGOVISTE, str. ONEL FERIN nr. 1, bl. 16, sc. C, et. 4, ap. 45, județul/sectorul DĂMBŌVITA, codul poștal, e-mail, tel. 0743120543

Subsemnatul/Subsemnata¹⁾ BĂDIC FLOAREA, CNP 2601002151473, având adresa de comunicare în: localitatea TARGOVISTE, str. DR. MARINESCU nr. 1, bl. 79, sc. A, et. 2, ap. 11, județul/sectorul DĂMBŌVITA, codul poștal, e-mail, tel. 0769407385

Subsemnatul/Subsemnata¹⁾, CNP, având adresa de comunicare în: localitatea, str. nr., bl., sc., et., ap., județul/sectorul, codul poștal, e-mail, tel.

vând teren agricol situat în extravilan, în suprafață de 0,1038 (ha), reprezentând cota parte, la prețul de (*) 2500 (doi mii cinci sute de euro)

¹⁾Se completează numele și prenumele proprietarului terenului.

Condițiile de vânzare²⁾ sunt următoarele:

²⁾Se va completa în cifre și litere.

Date privind identificarea terenului:

Specificare	Informații privind amplasamentul terenului							Categori a de folosință 3) (**)	Observa ții
	Orașul/Comuna/Jude țul (*)	Suprafață (ha)		Număr cadastr al (**)	Număr de carte funciar ă (**)	Număr tarla/lo t (**)	Numă r parcel ă (**)		
		Suprafață totală (*)	Cotă- parte 5)						
Se completeaz ă de către vânzător.	BUCIUMENI JALEA-LEURZII DAMBOVIȚA	0,1038	100% 10	71652	71652	-	-	FĂNEAȚĂ	Terenul este intabulat
Verificat primărie ⁴⁾	X	X	X	X	X	X	X	X	X

(*)Declar că terenul agricol situat în extravilan face obiectul acțiunii pentru pronunțarea unei hotărâri judecătorești care să țină loc de contract de vânzare:


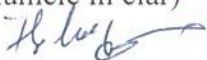
DA NU



³⁾Se completează categoria de folosință a terenurilor agricole situate în extravilan conform art. 2 din Legea fondului funciar nr. 18/1991, republicată, cu modificările și completările ulterioare.

⁴⁾Se completează cu "X" rubricile în care informațiile pot fi comparate cu datele din Registrul agricol, evidențele fiscale, evidențele de stare civilă, altele asemenea.

⁵⁾Cota-parte din suprafață se exprimă în fracție și în hectare.

Cunoscând că falsul în declarații se pedepsește conform Legii nr. 286/2009 privind Codul penal, cu modificările și completările ulterioare, declar că datele sunt reale, corecte și complete.

Vânzător/Împuternicit, <u>TULOȘE MARIA</u> (numele și prenumele în clar) Semnătura  L.S.
Vânzător/Împuternicit, <u>IORBĂNESCU ELENA</u> (numele și prenumele în clar) Semnătura 

..... L.S.
Vânzător/Împuternicit, ROTARU VARVARA..... (numele și prenumele în clar) Semnătura 
..... L.S.
Vânzător/Împuternicit, BĂDIC FLOAREA..... (numele și prenumele în clar) Semnătura 
..... L.S.
Vânzător/Împuternicit, (numele și prenumele în clar) Semnătura L.S.

Data03.02.2023

NOTE:

Câmpurile notate cu (*) sunt obligatoriu de completat.

Câmpurile notate cu (**) se completează în cazul în care sunt cunoscute informațiile.